





	BUENO		MUY DEFICIENTE
	MEDIO		RUINA
	MALO		VACIO

CALZADA DEL COTO
PLAN ESPECIAL DE PROTECCIÓN
 Del Camino de Santiago al paso por el municipio de CALZADA DEL COTO

Documentación para: Nombre del Plano:

Firma del Arquitecto:  APROBACIÓN INICIAL: ESTADO DE CONSERVACIÓN:

Arquitecto: Cristina Gutiérrez Pérez
 Arquitecto Colaborador: Alfonso Gutiérrez Pérez

FECHA: ABRIL 2015

ESCALA: 1:1500

PLANOS DE INFORMACIÓN
PI-08