




	<1800		<2000
	<1900		>2000
	<1950		VACIO

CALZADA DEL COTO

PLAN ESPECIAL DE PROTECCIÓN
Del Camino de Santiago al paso por el municipio de CALZADA DEL COTO

Documentación para: Nombre del Plano:

Firma del Arquitecto: APROBACIÓN INICIAL: AÑO DE CONSTRUCCIÓN:

Arquitecto: Cristina Gutiérrez Pérez
Arquitecto Colaborador: Alfonso Gutiérrez Pérez

FECHA: ABRIL 2015

ESCALA: 1:1500

PLANOS DE INFORMACIÓN
PI-07