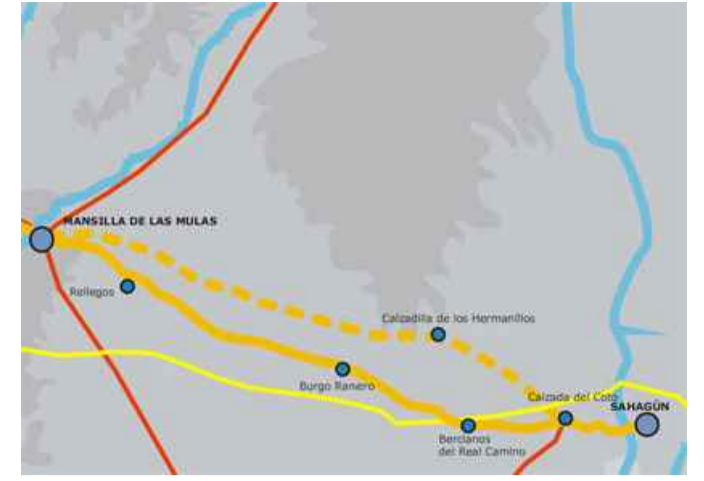


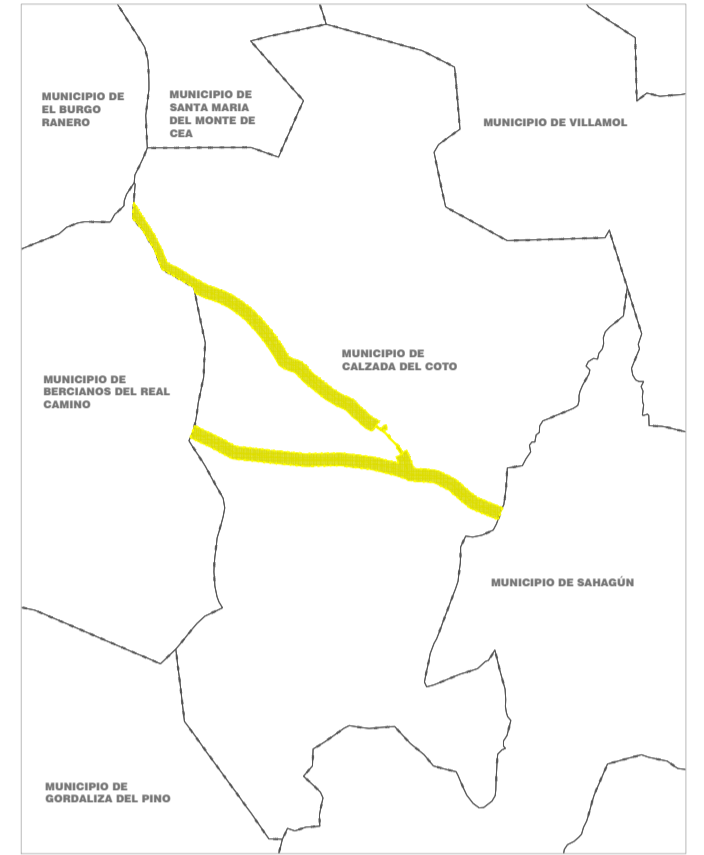
UBICACIÓN DEL MUNICIPIO DENTRO DE LA PROVINCIA.



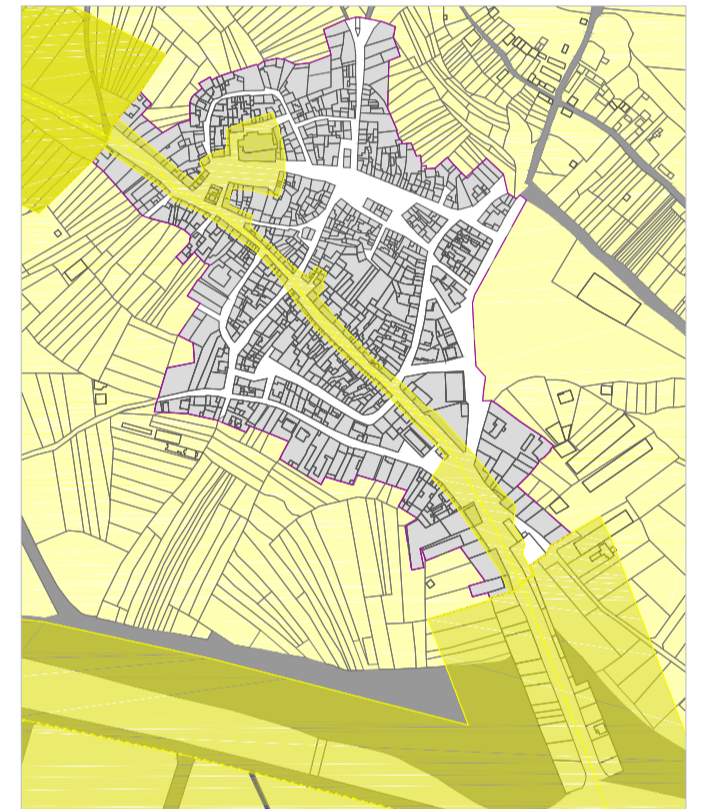
RECORRIDO DEL CAMINO DE SANTIAGO.



RECORRIDO DEL CAMINO DE SANTIAGO AL PASO POR EL CALZADA DEL COTO.



RECORRIDO DEL CAMINO DE SANTIAGO AL PASO POR EL NÚCLEO URBANO DE CALZADA DEL COTO.



ÁREA TOTAL DEL MUNICIPIO DE CALZADA DEL COTO.

Área: 56 030 685,92 m² / 5 603,06 ha

ÁREA TOTAL DEL NÚCLEO URBANO DE CALZADA DEL COTO.

Área: 137 368,91 m² / 13,73 ha

SUPERFICIE DEL ÁMBITO DEL CAMINO DE SANTIAGO EN EL MUNICIPIO DE CALZADA DEL COTO.

Suelo rural:

Área BIC rural 1: 941 302,75 m² / 94,30 ha

Área BIC rural 2: 107 461,93 m² / 107,46 ha

Suelo urbano:

Área BIC urbano recorrido: 21 659,31 m² / 2,16 ha

LEYENDA	
	PROTECCIÓN AMBIENTAL
	LIMITE DEL MUNICIPIO
	MASA DE AGUA
	INFRAESTRUCTURAS
	SUELO URBANO
	SUELO RURAL
	CAMINO DE SANTIAGO

CALZADA DEL COTO

PLAN ESPECIAL DE PROTECCIÓN

Del Camino de Santiago al paso por el municipio de CALZADA DEL COTO

Documentación para: APROBACIÓN INICIAL ESTRUCTURA TERRITORIAL

Firma del Arquitecto:

Arquitecto: Cristina Gutiérrez Pérez
Arquitecto Colaborador: Alfonso Gutiérrez Pérez

FECHA: ABRIL 2015

Escala: 1:25000

E.717

PLANOS DE INFORMACIÓN
PI-01